




## Gentili Dirigenti Scolastici, insegnanti e amici,

in questo numero vi segnalo tre nuovi sentieri didattici pubblicati sul nostro sito e che sono frutto della preziosa collaborazione con le insegnanti della Scuola primaria dell'Istituto Omnicomprensivo di Tarvisio (Vedi news di febbraio 2010).


### I LAGHI DI FUSINE




L'area di Fusine laghi fa parte di uno splendido e vasto anfiteatro alpino, comprendente una straordinaria varietà di forme montane e di ambienti naturali (laghi, foreste, prati, rocce) pressoché intatti. Le componenti principali di questo angolo di Alpi Giulie sono le imponenti e frastagliate masse calcareo-dolomitiche del gruppo del Mangart: da sinistra Ponze, Strugova, Veunza, Mangart di Coritenza, Mangart (m 2678), Traunig, Cime Verdi, Buconig, Picco di Mezzodi ... [\(Continua ...\)](#)

### LA CHIESA DI COCCAU

Coccau (Goggau – Kokova – Cocau) è una delle frazioni che compongono il Comune di Tarvisio. Si trova ad una altezza di 672 m sul livello del mare ed è l'ultimo paese che si incontra prima dell'ormai dismessa frontiera con l'Austria. A Coccau si può ammirare la bellissima chiesa medievale di San Nicolò. Sembra che il primo centro abitato nella piana di Coccau risalisse all'anno 1000 d.C. circa (prima doveva essere occupata da pastori sloveni nomadi). [\(Continua ...\)](#)



### LA PIANA DI FUSINE



Il posto che vi accompagneremo a scoprire è davvero unico. Certo, non è famoso come i laghi di Fusine ma ha tutte le carte in regola per diventarlo! Stiamo parlando della Piana di Fusine: questo posto straordinario si trova in prossimità del confine con la Slovenia ed è tutto da esplorare! Dai, venite con noi... Ascolteremo insieme la storia degli antichi ghiacciai, faremo conoscenza con alberi magici ed eccezionali, scopriremo i segreti di habitat davvero speciali ... [\(Continua ...\)](#)

Ringrazio per l'attenzione e saluto cordialmente.

Il Dirigente scolastico I.C. Tavagnacco

dott.ssa Gloria Aita

